

# ÚZEMNÍ PLÁN OBCE KOTENČICE

ZMĚNA Č.2

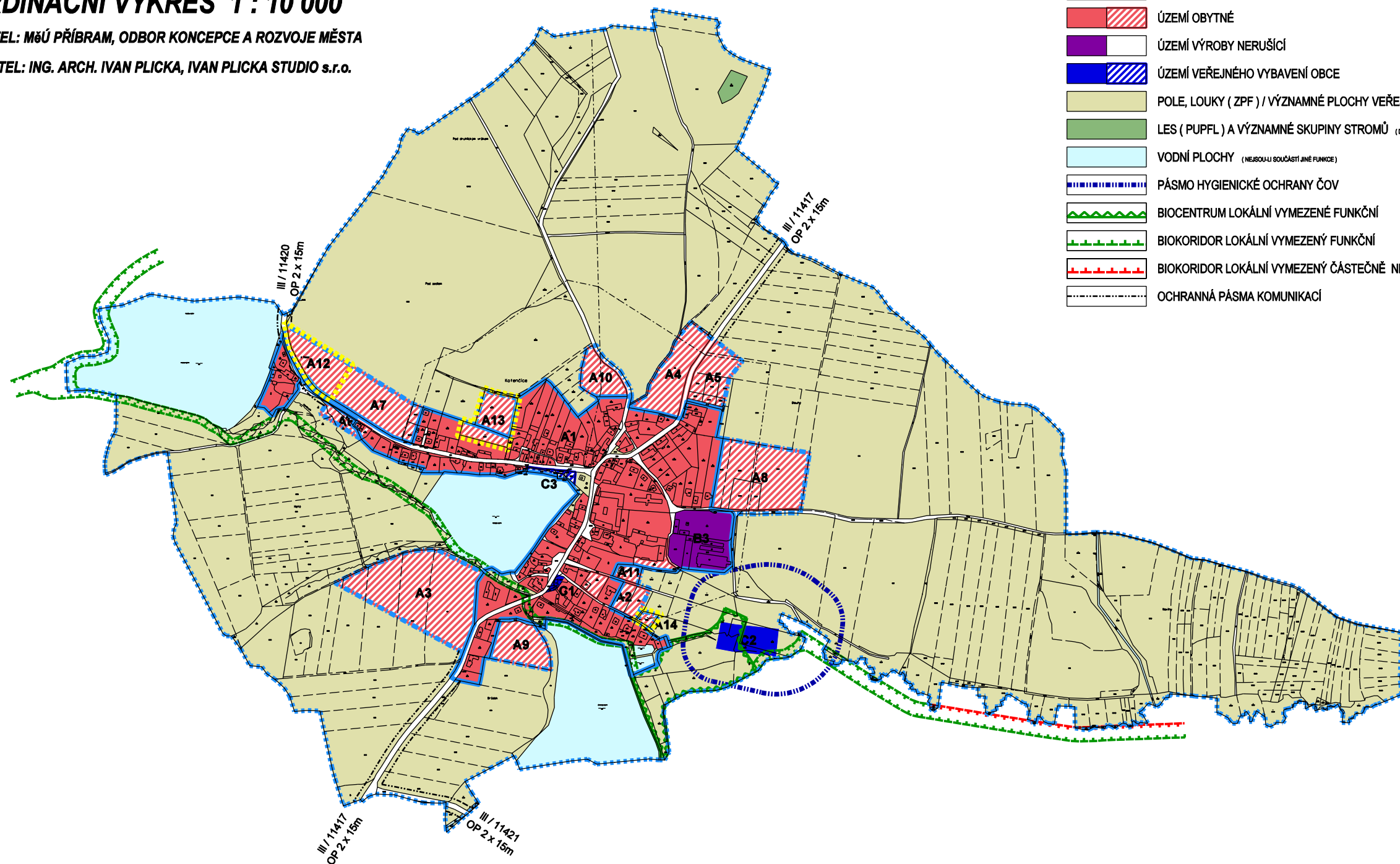
NÁVRH
















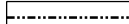
**KOORDINAČNÍ VÝKRES 1 : 10 000**

POŘIZOVATEL: M&Ú PŘÍBRAM, ODBOR KONCEPCE A ROZVOJE MĚSTA

ZPRACOVATEL: ING. ARCH. IVAN PLICKA, IVAN PLICKA STUDIO s.r.o.

07 / 2012



-  HRANICE ŘEŠENÉHO ÚZEMÍ ZMĚNY Č.2
-  HRANICE SPRÁVNÍHO ÚZEMÍ OBCE
-  HRANICE ZASTAVĚNÉHO ÚZEMÍ
-  HRANICE ZASTAVITELNÉHO ÚZEMÍ
-  OZNAČENÍ ROZVOJOVÉ LOKALITY
-  ÚZEMÍ OBYTNÉ
-  ÚZEMÍ VÝROBY NERUŠÍCÍ
-  ÚZEMÍ VEŘEJNÉHO VYBAVENÍ OBCE
-  POLE, LOUKY ( ZPF ) / VÝZNAMNÉ PLOCHY VEŘEJNÉ ZELENĚ ( DLE SOUČASNÉHO STAVU )
-  LES ( PUPFL ) A VÝZNAMNÉ SKUPINY STROMŮ ( DLE SOUČASNÉHO STAVU )
-  VODNÍ PLOCHY ( NEAROU SOUČÁSTÍ JINÉ FUNKCE )
-  PÁSMO HYGIENICKÉ OCHRANY ČOV
-  BIOCENTRUM LOKÁLNÍ VYMEZENÉ FUNKČNÍ
-  BIKORIDOR LOKÁLNÍ VYMEZENÝ FUNKČNÍ
-  BIKORIDOR LOKÁLNÍ VYMEZENÝ ČÁSTEČNĚ NEFUNKČNÍ
-  OCHRANNÁ PÁSMATA KOMUNIKACÍ