

ÚZEMNÍ PLÁN OBCE KOTENČICE




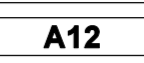











PRÁVNÍ STAV PO VYDÁNÍ ZMĚNY Č.2

09 / 2013

KOORDINAČNÍ VÝKRES 1 : 5 000

POŘIZOVATEL: MěÚ PŘÍBRAM, ODBOR KONCEPCE A ROZVOJE MĚSTA

ZPRACOVATEL: ING. ARCH. IVAN PLICKA, IVAN PLICKA STUDIO s.r.o.

	HRANICE SPRÁVNÍHO ÚZEMÍ OBCE
	HRANICE ZASTAVĚNÉHO ÚZEMÍ
	HRANICE ZASTAVITELNÉHO ÚZEMÍ
	OZNAČENÍ ROZVOJOVÉ LOKALITY
	ÚZEMÍ OBYTNÉ
	ÚZEMÍ VÝROBY NERUŠÍCÍ
	ÚZEMÍ VEŘEJNÉHO VYBAVENÍ OBCE
	POLE, LOUKY (ZPF) / VÝZNAMNÉ PLOCHY VEŘEJNÉ ZELENĚ (DLE SOUČASNÉHO STAVU)
	LES (PUPFL) A VÝZNAMNÉ SKUPINY STROMŮ (DLE SOUČASNÉHO STAVU)
	VODNÍ PLOCHY (NEBOUJÍ SOUČÁSTÍ JINÉ FUNKCE)
	PÁSMO HYGIENICKÉ OCHRANY ČOV
	BIOCENTRUM LOKÁLNÍ VYMEZENÉ FUNKČNÍ
	BIOKORIDOR LOKÁLNÍ VYMEZENÝ FUNKČNÍ
	BIOKORIDOR LOKÁLNÍ VYMEZENÝ ČÁSTEČNĚ NEFUNKČNÍ
	OCHRANNÁ PÁSMA KOMUNIKACÍ

