


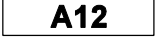










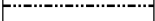
	HRANICE ŘEŠENÉHO ÚZEMÍ ZMĚNY Č.2
	HRANICE SPRÁVNÍHO ÚZEMÍ OBCE
	HRANICE ZASTAVĚNÉHO ÚZEMÍ
	HRANICE ZASTAVITELNÉHO ÚZEMÍ
	OZNAČENÍ ROZVOJOVÉ LOKALITY
	ÚZEMÍ OBYTNÉ
	ÚZEMÍ VÝROBY NERUŠÍCÍ
	ÚZEMÍ VEŘEJNÉHO VYBAVENÍ OBCE
	POLE, LOUKY (ZPF) / VÝZNAMNÉ PLOCHY VEŘEJNÉ ZELENĚ (DLE SOUČASNÉHO STAVU)
	LES (PUPFL) A VÝZNAMNÉ SKUPINY STROMŮ (DLE SOUČASNÉHO STAVU)
	VODNÍ PLOCHY (NEJSOU-LI SOUČÁSTÍ JINÉ FUNKCE)
	PÁSMO HYGIENICKÉ OCHRANY ČOV
	BIOCENTRUM LOKÁLNÍ VYMEZENÉ FUNKČNÍ
	BIOKORIDOR LOKÁLNÍ VYMEZENÝ FUNKČNÍ
	BIOKORIDOR LOKÁLNÍ VYMEZENÝ ČÁSTEČNĚ NEFUNKČNÍ
	OCHRANNÁ PÁSMA KOMUNIKACÍ