

ÚZEMNÍ PLÁN OBCE KOTENČICE













PRÁVNÍ STAV PO VYDÁNÍ ZMĚNY Č.2

09 / 2013

VYHODNOCENÍ ZPF 1 : 5 000

POŘIZOVATEL: MěÚ PŘÍBRAM, ODBOR KONCEPCE A ROZVOJE MĚSTA

ZPRACOVATEL: ING. ARCH. IVAN PLICKA, IVAN PLICKA STUDIO s.r.o.

-  HRANICE SPRÁVNÍHO ÚZEMÍ OBCE
-  HRANICE ZASTAVĚNÉHO ÚZEMÍ
-  HRANICE ZASTAVITELNÉHO ÚZEMÍ
-  OZNAČENÍ ROZVOJOVÉ LOKALITY
-  ÚZEMÍ OBYTNÉ
-  ÚZEMÍ VEŘEJNÉHO VYBAVENÍ OBCE
-  HRANICE BPEJ
-  KÓD BPEJ
-  PÁSMO HYGIENICKÉ OCHRANY ČOV
-  BIOKORIDOR LOKÁLNÍ VYMEZENÝ FUNKČNÍ
-  BIOKORIDOR LOKÁLNÍ VYMEZENÝ FUNKČNÍ
-  BIOKORIDOR LOKÁLNÍ VYMEZENÝ ČÁSTEČNĚ NEFUNKČNÍ

